Espacios Naturales de la Región de Murcia

Región de Murcia

ESPACIOS NATURALES DE LA REGIÓN DE MURCIA

ESPACIOS NATURALES PROTEGIDOS (ENP)

Normativa: Ley 4/1992, de 30 de julio, de Ordenación y Protección del Territorio de la Región de Murcia; Ley 42/2007, de 13 de diciembre, del Patrimonio Natural y de la Biodiversidad.

Los espacios naturales de la Región de Murcia que, por sus valores, interés ecológico, científico, socioeconómico o cultural, necesiten un régimen especial de protección y gestión, serán declarados en alguna de las siguientes categorías:

a) Parques:

Áreas naturales, que, en razón a la belleza de sus paisajes, la representatividad de sus ecosistemas o la singularidad de su flora, de su fauna o de su diversidad geológica, incluidas sus formaciones geomorfológicas, poseen unos valores ecológicos, estéticos, educativos y científicos cuya conservación merece una atención preferente.

b) Reservas Naturales:

Espacios naturales, cuya creación tiene como finalidad la protección de ecosistemas, comunidades o elementos biológicos que, por su rareza, fragilidad, importancia o singularidad merecen una valoración especial.

c) Áreas Marinas Protegidas:

Espacios naturales designados para la protección de ecosistemas, comunidades o elementos biológicos o geológicos del medio marino, incluidas las áreas intermareal y submareal, que en razón de su rareza, fragilidad, importancia o singularidad, merecen una protección especial.

d) Monumentos Naturales:

Espacios o elementos de la naturaleza constituidos básicamente por formaciones de notoria singularidad, rareza o belleza, que merecen ser objeto de una protección especial. Se considerarán también Monumentos Naturales los árboles singulares y monumentales, las formaciones geológicas, los yacimientos paleontológicos y mineralógicos, los estratotipos y demás elementos de la gea que reúnan un interés especial por la singularidad o importancia de sus valores científicos, culturales o paisajísticos.

e) Paisajes Protegidos:

Partes del territorio que las Administraciones competentes, a través del planeamiento aplicable, por sus valores naturales, estéticos y culturales, y de acuerdo con el Convenio del paisaje del Consejo de Europa, consideren merecedores de una protección especial.

Dirección:
Ramón Ballester Sabater
Coordinación Técnica:
Francisca Baraza Martínez
Tratamiento de la Información:
Juana Guirao Sánchez, Antonio López Hernández, Catalina González Bernal, Rosario M. Porras Sánchez
Diseño y fotografías: BIOvisual S.L.
D.L. MU 905-2014

ÁREAS DE PROTECCIÓN DE LA FAUNA SILVESTRE (APFS)

Normativa: Ley 7/1995, de 21 de abril, de Fauna Silvestre de la Región de Murcia.

Para preservar la diversidad de la fauna silvestre y conservar sus hábitats naturales se crea la Red de Áreas de Protección de la Fauna Silvestre, que estará constituida por:

a) Las zonas expresamente determinadas como tales en los espacios naturales protegidos, en la forma que se determine en los respectivos Planes de Ordenación de los Recursos Naturales u otros instrumentos de planificación y gestión.

b) Aquellas áreas delimitadas por la Comunidad Autónoma de Murcia mediante decreto, conforme al régimen que en el mismo se establezca, incluidas las Zonas de Especial Protección para las Aves y las áreas determinadas en los planes de Recuperación, Conservación y Manejo de las especies amenazadas.

La creación de Áreas de Protección de la Fauna Silvestre tiene por finalidad asegurar la conservación de las especies de la fauna silvestre y sus hábitats naturales, por razones biológicas, científicas o educativas.

ESPACIOS PROTEGIDOS RED NATURA 2000

Normativa: Directiva 92/43/CEE del Consejo, de 21 de mayo de 1992, relativa a la conservación de los hábitats naturales y de la fauna y flora silvestres (Directiva Hábitats); y Directiva 79/409/CEE del Consejo, relativa a la conservación de las aves silvestres, reemplazada por la Directiva 2009/147/CE del Parlamento Europeo y del Consejo, de 30 de noviembre de 2009 (Directiva Aves); Ley 42/2007, del Patrimonio Natural y de la Biodiversidad, transpone al Derecho interno español estas Directivas.

La Red Natura 2000 es una red ecológica europea que tiene como objetivo garantizar la conservación de la biodiversidad mediante el mantenimiento o, en su caso, el restablecimiento, en un estado de conservación favorable, de los tipos de hábitats naturales y de los hábitats de las especies de que se trate en su área de distribución natural.

Esta red estará integrada por los Lugares de Importancia Comunitaria (LIC) hasta su transformación en Zonas Especiales de Conservación (ZEC), por las propias ZEC y por las Zonas de Especial Protección para las Aves (ZEPA):

La lista de Lugares de Importancia Comunitaria de la Región Biogeográfica Mediterránea se adoptó por Decisión de la Comisión de 19 de julio de 2006. Posteriormente se han ido aprobando actualizaciones hasta la séptima lista actualizada adoptada por la Decisión de Ejecución de la Comisión de 7 de noviembre de 2013.

ÁREAS PROTEGIDAS POR INSTRUMENTOS INTERNACIONALES

HUMEDALES DE IMPORTANCIA INTERNACIONAL (HII)

Normativa: Convenio relativo a los Humedales de Importancia Internacional especialmente como hábitat de aves acuáticas (Ramsar, 1971).

El Convenio sobre los Humedales tiene como misión la conservación y el uso racional de los humedales, a través de la acción a nivel nacional y mediante la cooperación internacional, con el fin de contribuir al desarrollo sostenible en todo el mundo.

ZONAS ESPECIALMENTE PROTEGIDAS DE IMPORTANCIA PARA EL MAR MEDITERRÁNEO (ZEPIM)

Normativa: Protocolo sobre Zonas Especialmente Protegidas y la Diversidad Biológica del Mediterráneo (Convenio para la protección del medio marino y la región costera del mediterráneo, Convenio de Barcelona, 1975).

Las ZEPIM están formadas por lugares protegidos que puedan desempeñar una función importante en la conservación de la diversidad biológica del Mediterráneo que contengan ecosistemas típicos mediterráneos, o los hábitats de especies en peligro y que tengan un interés especial desde el punto de vista científico, estético o cultural.

Vista general de Calblanque



Salinas del Rasall

Cornical *(Periploca angustifolia)*

PARQUE REGIONAL 'CALBLANQUE, MONTE DE LAS CENIZAS Y PEÑA DEL ÁGUILA'	
TÉRMINOS MUNICIPALES	Cartagena y La Unión.
VEGETACIÓN	Saladares, juncales, palmitares, artales (***Maytenus senegalensis***) y cornicales (***Periploca angustifolia***). Bosquetes de ***Tetraclinis articulata*** y enclaves de carrascal. Presencia de especies de flora protegida y endémica.
FAUNA	Fartet (***Aphanius iberus***), sapo corredor (***Bufo calamita***) y eslizón ibérico (***Chalcides bedriagai***).
GEOMORFOLOGÍA	Morfología litoral, aspectos neotectónicos y petrológicos. Sistemas de dunas, paleodunas, arenales, saladares, charcas salineras, acantilados y calas.
VALORES QUE JUSTIFICAN LA DECLARACIÓN	Diversidad ambiental y ecológica. Interés naturalístico, ecosistémico, paisajístico y geomorfológico.
NORMATIVA DE PROTECCIÓN	Ley 4/1992 de Ordenación y Protección del Territorio de la Región de Murcia (BORM de 14 de agosto de 1992). Decreto nº 45/1995, de 26 de mayo, por el que se aprueba el Plan de Ordenación de los Recursos Naturales (PORN) de Calblanque, Monte de las Cenizas y Peña del Águila (BORM de 3 de julio de 1995).

Duna fósil en la Marina de Cope

PARQUE REGIONAL 'CALNEGRE Y CABO COPE'	
TÉRMINOS MUNICIPALES	Águilas y Lorca.
VEGETACIÓN	Sabinares (***Juniperus phoenicea***), cornicales, saladares y albardinales. Vegetación de acantilados (***Limonium* sp.**). Presencia de especies de flora protegida y endémica.
FAUNA	Tortuga mora (***Testudo graeca***), sapo corredor (***Bufo calamita***), eslizón ibérico (***Chalcides bedriagai***), águila perdicera (***Aquila fasciata***) y camachuelo trompetero (***Bucanetes githagineus***).
GEOMORFOLOGÍA	Accidentes geológicos (isleo tectónico, discordancias, diaclasas) y geomorfológicos (cauces estructurales encajados, cuestas, basculamientos y elevación de la costa, etc.). Paleodunas.
VALORES QUE JUSTIFICAN LA DECLARACIÓN	Diversidad ambiental. Interés ecosistémico, biótico, geomorfológico, arqueológico y paisajístico.
NORMATIVA DE PROTECCIÓN	Ley 4/1992 de Ordenación y Protección del Territorio de la Región de Murcia (BORM de 14 de agosto de 1992).

Calnegre. El Siscal

Torre de Cope



Pinares de pino carrasco



Cresta del Gallo

Coscoja (***Quercus coccifera***)

PARQUE REGIONAL 'CARRASCOY Y EL VALLE'

TÉRMINOS MUNICIPALES	Murcia, Alhama de Murcia y Fuente Álamo.
VEGETACIÓN	Pinares de pino carrasco (***Pinus halepensis***), matorrales, carrascales. Población relíctica de alcornoques (***Quercus suber***). Vegetación de ramblas. Destacan los tomillares de yesos. Presencia de especies de flora protegida y endémica.
FAUNA	Destaca el búho real (***Bubo bubo***), los murciélagos ***Miniopterus schreibersii, Myotis blythii, M. capaccinii, M. myotis, Rhinolophus euryale, R. ferrumequinum*** y ***R. hipposideros***, y el galápago leproso (***Mauremys leprosa***).
GEOMORFOLOGÍA	Cabalgamientos de los mantos béticos. Formas de relieve abrupto y fuertes pendientes. Paleosuelos en la cumbre de Carrascoy. Abanicos fluviales, glacis y bad-lands.
VALORES QUE JUSTIFICAN LA DECLARACIÓN	Espacio montañoso prelitoral, con valores ecosistémicos, bióticos y de diversidad biológica. Aspectos socioculturales e históricos.
NORMATIVA DE PROTECCIÓN	Ley 4/1992 de Ordenación y Protección del Territorio de la Región de Murcia (BORM de 14 de agosto de 1992). Orden de 18 de mayo de 2005, de la Consejería de Industria y Medio Ambiente, por la que se aprueba inicialmente el PORN del Parque Regional de Carrascoy y El Valle (BORM de 7 de junio de 2005).

Vista aérea de las Salinas de San Pedro y pinar de Coterillo

PARQUE REGIONAL 'SALINAS Y ARENALES DE SAN PEDRO DEL PINATAR'

TÉRMINOS MUNICIPALES	San Pedro del Pinatar y San Javier.
VEGETACIÓN	Formaciones vegetales de arenas y dunas fijas y móviles (pastizales -***Ammophila arenaria***-, tomillares, matorrales, sabinares). Juncales y estepas salinas (***Limonium* sp.**). Presencia de especies de flora protegida y endémica.
FAUNA	Avoceta común (***Recurvirostra avosetta***), charrancito común (***Sternula albifrons***), cigüeñuela (***Himantopus himantopus***) y pagaza piconegra (***Gelochelidon nilotica***), fartet (***Aphanius iberus***).
GEOMORFOLOGÍA	Formaciones de dunas y arenales de costa asociados a zonas húmedas.
VALORES QUE JUSTIFICAN LA DECLARACIÓN	Diversidad ambiental y biológica. Interés ecosistémico y biótico, avifauna acuática y endemismos y especies catalogadas a nivel regional.
NORMATIVA DE PROTECCIÓN	Ley 4/1992 de Ordenación y Protección del Territorio de la Región de Murcia (BORM de 14 de agosto de 1992). Decreto nº 44/1995, de 26 de mayo, por el que se aprueba el PORN de las Salinas y Arenales de San Pedro del Pinatar (BORM de 1 de julio de 1995).

Flamencos (***Phoenicopterus (ruber) roseus***)

Salinas de San Pedro



Sierra de El Carche

Panorámica desde El Carche

Águila calzada (*Aquila pennata*)

PARQUE REGIONAL 'SIERRA DE EL CARCHE'

TÉRMINOS MUNICIPALES	Jumilla y Yecla.
VEGETACIÓN	Pinares de pino carrasco (***Pinus halepensis***). Destacable el pinar relicto de cumbres (***Pinus nigra***). Carrascal y matorral de cumbres. Tomillares de yesos. Presencia de especies de flora protegida y endémica.
FAUNA	Águila culebrera (***Circaetus gallicus***), águila calzada (***Aquila pennata***), aguilucho cenizo (***Circus pygargus***), búho real (***Bubo bubo***) y y cárabo (***Strix aluco***).
GEOMORFOLOGÍA	Formaciones kársticas, cabalgamientos y sistemas de fallas.
VALORES QUE JUSTIFICAN LA DECLARACIÓN	Interés biótico, geomorfológico y paleontológico.
NORMATIVA DE PROTECCIÓN	Decreto nº 69/2002, de 22 de marzo, por el que se aprueba el PORN de la Sierra de El Carche (BORM de 4 abril de 2002). Ley 2/2003, de 28 de marzo, por la que se declara la Sierra de El Carche como Parque Regional (BORM de 14 de abril de 2003).



Sierra de La Pila

PARQUE REGIONAL 'SIERRA DE LA PILA'

TÉRMINOS MUNICIPALES	Abarán, Blanca, Molina de Segura y Fortuna.
VEGETACIÓN	Pinares de pino carrasco (***Pinus halepensis***). Carrascales y sabinares. Presencia de especies de flora protegida y endémica.
FAUNA	Águila real (***Aquila chrysaetos***), águila perdicera (***Aquila fasciata***), azor (***Accipiter gentilis***), halcón peregrino (***Falco peregrinus***), cárabo (***Strix aluco***), búho real (***Bubo bubo***), chova piquirroja (***Pyrrhocorax pyrrhocorax***).
GEOMORFOLOGÍA	Sierra abrupta y escarpada de fuertes pendientes. Interés tectónico y paleontológico. Relieve erosivo y formaciones exokársticas. Afloramientos de yesos.
VALORES QUE JUSTIFICAN LA DECLARACIÓN	Interés ecosistémico y de diversidad ambiental y biológica. Valores geomorfológicos y culturales.
NORMATIVA DE PROTECCIÓN	Ley 4/1992 de Ordenación y Protección del Territorio de la Región de Murcia (BORM de 14 de agosto de 1992). Decreto nº 43/2004, de 14 de mayo, por el que se aprueba definitivamente el PORN de la Sierra de La Pila. (BORM de 7 de junio de 2004).

Carrasca (Quercus rotundifolia)

Cumbres nevadas de Espuña

Lentisco (Pistacia lentiscus)

Águila real (***Aquila chrysaetos***)

PARQUE REGIONAL 'SIERRA ESPUÑA'	
TÉRMINOS MUNICIPALES	Alhama de Murcia, Totana y Mula.
VEGETACIÓN	Pinares de pino carrasco (***Pinus halepensis***). Carrascales, jarales y vegetación freatófila de ramblas y barrancos. Vegetación de cumbre de sabinares y piornales. Presencia de especies de flora protegida y endémica.
FAUNA	Búho real (***Bubo bubo***), águila real (***Aquila chrysaetos***). Ortópteros y lepidópteros endémicos (***Aricia morronensis*** y ***Cupido carswelli***).
GEOMORFOLOGÍA	Macizo montañoso formado por rocas paleozoicas y mesozoicas. Formas de relieve kárstico en las cumbres.
VALORES QUE JUSTIFICAN LA DECLARACIÓN	Históricas repoblaciones de principios de siglo. Valores ecosistémicos, bióticos y de diversidad, asociado a aspectos de índole histórica y cultural.
NORMATIVA DE PROTECCIÓN	Ley 4/1992 de Ordenación y Protección del Territorio de la Región de Murcia (BORM de 14 de agosto de 1992). Decreto nº 13/1995, de 31 de marzo, por el que se aprueba el PORN de Sierra Espuña (BORM de 11 de abril de 1995). Ley 6/1995, de 21 de abril de 1995, de modificación de los límites del Parque Regional de Sierra Espuña (BORM de 4 de mayo de 1995).

Bosque de ribera

RESERVA NATURAL 'SOTOS Y BOSQUE DE RIBERA DE CAÑAVEROSA'	
TÉRMINOS MUNICIPALES	Moratalla y Calasparra.
VEGETACIÓN	Destacan los bosques de galería de álamos (***Populus alba***), sauces (***Salix*** sp.) y fresnos (***Fraxinus*** sp.). Presencia de especies de flora protegida y endémica.
FAUNA	Nutria (***Lutra lutra***), galápago leproso (***Mauremys leporosa***) y el odonato ***Coenagrion mercuriale***.
GEOMORFOLOGÍA	Curso fluvial y ribera del Río Segura.
VALORES QUE JUSTIFICAN LA DECLARACIÓN	Interés ecosistémico y biótico.
NORMATIVA DE PROTECCIÓN	Ley 4/1992 de Ordenación y Protección del Territorio de la Región de Murcia (BORM de 14 de agosto de 1992).

Coenagrion mercuriale

Nutria (***Lutra lutra***)

Badlands

PAISAJE PROTEGIDO 'BARRANCOS DE GEBAS'	
TÉRMINOS MUNICIPALES	Alhama de Murcia y Librilla.
VEGETACIÓN	Tomillares abiertos que ocupan suelos ricos en yesos. Presencia de especies de flora protegida y endémica.
FAUNA	Interés faunístico por especies esteparias, como el alcaraván (***Burhinus oedicnemus***).
GEOMORFOLOGÍA	Bad-lands. Procesos típicamente fluviales, en sistemas de ladera de suave relieve y sobre materiales margosos. Suelos halomorfos por procesos de salinización en los fondos de los cauces.
VALORES QUE JUSTIFICAN LA DECLARACIÓN	Zona esteparia de interés por la singularidad e integridad de sus ecosistemas. Gran interés geomorfológico.
NORMATIVA DE PROTECCIÓN	Decreto 13/1995 por el que se aprueba el PORN de Sierra Espuña y se declara como paisaje protegido los Barrancos de Gebas. (BORM de 11 de abril de 1995).

Erosión eólica sobre areniscas

PAISAJE PROTEGIDO 'CUATRO CALAS'	
TÉRMINOS MUNICIPALES	Águilas.
VEGETACIÓN	Saladares (salado -***Halocnemum strobilaceum***-, alacranera -***Arthrocnemum glaucum***-, siemprevivas -***Limonium* sp.**-, barrilla -***Salsola verticillata***-, etc.). Matorrales y cornicales. Presencia de especies de flora protegida y endémica.
FAUNA	Aves asociadas al saladar, como garceta (***Egretta garzetta***) y cigüeñuela (***Himantopus himantopus***).
GEOMORFOLOGÍA	Criptohumedal litoral en una zona deprimida de la rambla en la desembocadura en el Mar Mediterráneo.
VALORES QUE JUSTIFICAN LA DECLARACIÓN	Bióticos, paisajísticos y geomorfológicos.
NORMATIVA DE PROTECCIÓN	Ley 4/1992 de Ordenación y Protección del Territorio de la Región de Murcia (BORM de 14 de agosto de 1992).

Islas del Mar Menor

PAISAJES PROTEGIDOS
'ESPACIOS ABIERTOS E ISLAS DEL MAR MENOR'

TÉRMINOS MUNICIPALES	Cartagena, Los Alcázares y San Javier.
VEGETACIÓN	Carrizales, saladares (***Salicornia* sp.**, ***Limonium* sp.**), estepas salinas, dunas y arenales (***Pancratium maritimum***). Cornicales, sabinares y palmitares. Presencia de especies de flora protegida y endémica.
FAUNA	Fartet (***Aphanius iberus***), cigüeñuela (***Himantopus himantopus***), garceta común (***Egretta garzetta***) y terrera marismeña (***Calandrella rufescens***).
GEOMORFOLOGÍA	Reproducen los ambientes y la génesis de formación de la laguna. Relieves volcánicos y sedimentarios en las islas y cabezos.
VALORES QUE JUSTIFICAN LA DECLARACIÓN	Elevado interés naturalístico y ecológico. Son áreas muy singulares que albergan especies y comunidades de gran interés de conservación.
NORMATIVA DE PROTECCIÓN	Ley 4/1992, que declara como Paisajes Protegidos: a) Playa de la Hita; b) Cabezo y Marinas del Carmolí; c) Saladar de Lo Poyo; d) Salinas de Marchamalo y Playa de Las Amoladeras; e) Cabezo del Sabinar; f) Cabezo de San Ginés; y g) Islas del Mar Menor (BORM de 14 de agosto de 1992). Orden de 29 de diciembre de 1998 de la Consejería de Medio Ambiente, Agricultura y Agua, por la que se aprueba inicialmente el PORN de los Espacios Abiertos e Islas del Mar Menor y Cabezo Gordo (BORM de 20 de enero de 1999). Orden de 12 de junio de 2003 de la Consejería de Agricultura, Agua y Medio Ambiente, por la que se acuerda el reinicio del procedimiento de elaboración y aprobación del Plan de Ordenación de los Recursos Naturales de los Espacios Abiertos e Islas del Mar Menor, Saladares del Guadalentín y Humedal de Ajauque y Rambla Salada (BORM de 30 de junio de 2003).



Marina del Carmolí

Cigüeñuela (***Himantopus himantopus***)

Rambla Salada

Salinas de Rambla Salada

PAISAJE PROTEGIDO 'HUMEDAL DEL AJAUQUE Y RAMBLA SALADA'

TÉRMINOS MUNICIPALES	Fortuna, Molina de Segura, Santomera y Abanilla.
VEGETACIÓN	Saladares (alacranera, ***Arthrocnemum glaucum)*** y carrizales. Tayarales (***Tamarix boveana***). Presencia de especies de flora protegida y endémica.
FAUNA	Aguilucho cenizo (***Circus pygargus***), alcaraván (***Burhinus oedicnemus***) y ortega (***Pterocles orientalis***), cigüeñuela (***Himantopus himantopus***).
GEOMORFOLOGÍA	Criptohumedal asociado a ramblas. Zonas encharcadas permanentemente. Saladares.
VALORES QUE JUSTIFICAN LA DECLARACIÓN	Interés ecosistémico y biótico.
NORMATIVA DE PROTECCIÓN	Ley 4/1992 de Ordenación y Protección del Territorio de la Región de Murcia (BORM de 14 de agosto de 1992). Orden de 31 de agosto de 1998 de la Consejería de Medio Ambiente, Agricultura y Agua, por la que se aprueba inicialmente el PORN (BORM de 10 de septiembre de 1998). Orden de 12 de junio de 2003 de la Consejería de Agricultura, Agua y Medio Ambiente por la que se acuerda el reinicio del procedimiento de elaboración y aprobación del plan de ordenación de los recursos naturales de los Espacios Abiertos e Islas del Mar Menor, Saladares del Guadalentín y Humedal de Ajauque y Rambla Salada. (BORM de 30 de junio de 2003).



Sierra de las Moreras

PAISAJE PROTEGIDO 'SIERRA DE LAS MORERAS'

TÉRMINOS MUNICIPALES	Mazarrón.
VEGETACIÓN	Pinares de pino carrasco (***Pinus halepensis***). Cornicales, palmitares y tomillares. Presencia de especies de flora protegida y endémica.
FAUNA	Águila perdicera (***Aquila fasciata***) y camachuelo trompetero (***Bucanetes githagineus***).
GEOMORFOLOGÍA	Formaciones de piedemonte. Costa rocosa, acantilados y calas.
VALORES QUE JUSTIFICAN LA DECLARACIÓN	Valores bióticos, ecosistémicos y paisajísticos.
NORMATIVA DE PROTECCIÓN	Ley 4/1992 de Ordenación y Protección del Territorio de la Región de Murcia (BORM de 14 de agosto de 1992).

Águila perdicera (***Aquila fasciata***)

Cornical (Periploca angustifolia)

Espacios Naturales(*)

Sierra de La Muela desde Cabo Tiñoso



Entorno de cala Cerrada

Halcón peregrino (***Falco peregrinus***)

ESPACIO NATURAL 'SIERRA DE LA MUELA, CABO TIÑOSO Y ROLDÁN'	
TÉRMINOS MUNICIPALES	Cartagena.
VEGETACIÓN	Cornicales y sabinares. Reductos de carrascales termófilos. Presencia de especies de flora protegida y endémica.
FAUNA	Halcón peregrino (***Falco peregrinus***), búho real (***Bubo bubo***) y camachuelo trompetero (***Bucanetes githagineus***).
GEOMORFOLOGÍA	Macizo montañoso de naturaleza calcárea. Relieve abrupto y fuertes pendientes. Contactos con rocas metamórficas. Intrusiones volcánicas de diabasas en Cabo Tiñoso y colada basáltica del Cabezo Negro. Morfología litoral muy variada: bahías, acantilados, calas y playas.
VALORES QUE JUSTIFICAN LA DECLARACIÓN	Interés naturalístico y ecosistémico.
NORMATIVA DE PROTECCIÓN	Ley 4/1992 de Ordenación y Protección del Territorio de la Región de Murcia (BORM de 14 de agosto de 1992). Orden de 15 de marzo de 2006 de la Consejería de Industria y Medio Ambiente, por la que se aprueba inicialmente el PORN de la Sierra de la Muela, Cabo Tiñoso y Roldán (BORM del 3 de abril de 2006).

(*) Pendientes de atribuirles figura de protección. Art. 48 de la Ley 4/1992 de Ordenación y Protección del Territorio de la Región de Murcia (BORM de 14 de agosto de 1992).



Cabezo Gordo

ESPACIO NATURAL 'CABEZO GORDO'	
TÉRMINOS MUNICIPALES	Torre Pacheco.
VEGETACIÓN	Matorrales, tomillares y cornicales. Comunidades rupícolas (chumberillo de lobo, ***Caralluma europaea***). Presencia de especies de flora protegida y endémica.
FAUNA	Murciélagos ***Miniopterus schreibersii, Myotis capaccinii, M. myotis, Rhinolophus euryale, R. ferrumequinum***.
GEOMORFOLOGÍA	Cabezo calizo con materiales metamórficos. Mineralizaciones de hierro y afloramientos de mármol.
VALORES QUE JUSTIFICAN LA DECLARACIÓN	Interés biótico, paisajístico, paleontológico y cultural.
NORMATIVA DE PROTECCIÓN	Ley 4/1992 de Ordenación y Protección del Territorio de la Región de Murcia (BORM de 14 de agosto de 1992). Orden de 29 de diciembre de 1998 de la Consejería de Medio Ambiente, Agricultura y Agua, por la que se aprueba inicialmente el PORN de los Espacios Abiertos e Islas del Mar Menor y Cabezo Gordo (BORM de 20 de enero de 1999). Orden de 12 de junio de 2003 de la Consejería de Agricultura, Agua y Medio Ambiente, por la que se acuerda el reinicio del procedimiento de elaboración y aprobación del Plan de Ordenación de los Recursos Naturales de los Espacios Abiertos e Islas del Mar Menor, Saladares del Guadalentín y Humedal de Ajauque y Rambla Salada (BORM de 30 junio de 2003).

Caralluma europaea

Murciélago grande de herradura
(Rhinolopus ferrumequinum)

Saladares del Guadalentín



Sisón (***Tetrax tetrax***)

Salao (***Halocnemum strobilaceum***)

ESPACIO NATURAL 'SALADARES DEL GUADALENTÍN'	
TÉRMINOS MUNICIPALES	Alhama de Murcia y Totana.
VEGETACIÓN	Saladares (siemprevivas, ***Limonium* sp.**; barrilla, ***Salsola verticillata***; salao, ***Halocnemum strobilaceum***). Presencia de especies de flora protegida y endémica.
FAUNA	Sisón (***Tetrax tetrax***), cigüeñuela (***Himantopus himantopus***), aguilucho cenizo (***Circus pygargus***), ortega (***Pterocles orientalis***), alcaraván (***Burhinus oedicnemus***), terrera común (***Calandrella cinerea***) y curruca rabilarga (***Calandrella brachydactyla***).
GEOMORFOLOGÍA	Llanura aluvial de carácter salino extendida entre el Río Guadalentín y la Rambla de Las Salinas.
VALORES QUE JUSTIFICAN LA DECLARACIÓN	Interés ecosistémico y biótico.
NORMATIVA DE PROTECCIÓN	Ley 4/1992 de Ordenación y Protección del Territorio de la Región de Murcia (BORM de 14 de agosto de 1992). Orden de 29 de diciembre de 1998 de la Consejería de Medio Ambiente, Agricultura y Agua, por la que se aprueba inicialmente el PORN de los Saladares del Guadalentín (BORM del 20 de enero de 1999). Orden de 12 de junio de 2003 de la Consejería de Agricultura, Agua y Medio Ambiente, por la que se acuerda el reinicio del procedimiento de elaboración y aprobación del Plan de Ordenación de los Recursos Naturales de los Espacios Abiertos e Islas del Mar Menor, Saladares del Guadalentín y Humedal de Ajauque y Rambla Salada (BORM de 30 de junio de 2003).



Sierra de Salinas

ESPACIO NATURAL 'SIERRA DE SALINAS'	
TÉRMINOS MUNICIPALES	Yecla.
VEGETACIÓN	Pinares de ***Pinus halepensis***. Matorrales y carrascales. Enclaves de quejigos (***Quercus faginea***). Presencia de especies de flora protegida y endémica.
FAUNA	Búho real (***Bubo bubo***), cárabo (***Strix aluco***) y águila real (***Aquila chrysaetos***).
GEOMORFOLOGÍA	Sierra abrupta de naturaleza calcárea.
VALORES QUE JUSTIFICAN LA DECLARACIÓN	Interés paisajístico y biótico.
NORMATIVA DE PROTECCIÓN	Ley 4/1992 de Ordenación y Protección del Territorio de la Región de Murcia (BORM de 14 de agosto de 1992). Orden de 3 de julio de 2002 de la Consejería de Agricultura, Agua y Medio Ambiente, por la que se aprueba inicialmente el PORN de la Sierra de Salinas (BORM de 12 de julio de 2002).



Cárabo (***Strix aluco***)

Búho real (Bubo bubo)



Cañón de Almadenes

ESPACIO NATURAL 'CAÑÓN DE ALMADENES'	
TÉRMINOS MUNICIPALES	Calasparra y Cieza.
VEGETACIÓN	Bosque de ribera (***Salix* sp.**, ***Populus* sp.**, etc.), matorrales en las laderas vertientes y tarayales. Presencia de especies de flora protegida y endémica.
FAUNA	Murciélagos (***Miniopterus schreibersii, Myotis emarginatus, M. escalerai, M. emarginatus, M. myotis, Pipistrellus kuhlii, P. pygmaeus, Plecotus austriacus, Rhinolophus euryale, R. ferrumequinum, R. hipposideros,. R. mehelyi, Tadaria teniotis***), galápago leproso (***Mauremys leprosa***), la población más importante de nutria (***Lutra lutra***) de la Región; y el odonato ***Coenagrion mercuriale***.
GEOMORFOLOGÍA	Cañón de casi cuatro kilómetros de longitud y más de 150 metros de profundidad que aprovecha los accidentes tectónicos y los plegamientos de la alineación montañosa Sierra del Molino-Palera. Formaciones kársticas y surgencias de agua.
VALORES QUE JUSTIFICAN LA DECLARACIÓN	Interés ecosistémico, biótico, geomorfológico, hidrológico y arqueológico.
NORMATIVA DE PROTECCIÓN	Ley 4/1992 de Ordenación y Protección del Territorio de la Región de Murcia (BORM de 14 de agosto de 1992).



Isla Grosa

ESPACIO NATURAL 'ISLAS E ISLOTES DEL LITORAL MEDITERRÁNEO'	
TÉRMINOS MUNICIPALES	Águilas, Mazarrón, Cartagena y San Javier.
VEGETACIÓN	Matorrales (cambrón, ***Lycium intricatum***). Presencia de especies de flora protegida y endémica.
FAUNA	Isla Grosa: Gaviota de Audouin (***Larus audouinii***). Islas Hormigas, Isla Cueva de Lobos e Isla de Las Palomas: paiño europeo del Mediterráneo (***Hydrobates pelagicus melitensis***). Isla de Las Palomas: pardela cenicienta (***Calonectris diomedea***).
GEOMORFOLOGÍA	Costa baja rocosa y acantilada.
VALORES QUE JUSTIFICAN LA DECLARACIÓN	Ecosistémico y biótico. Algunas islas tienen interés arqueológico.
NORMATIVA DE PROTECCIÓN	Ley 4/1992 de Ordenación y Protección del Territorio de la Región de Murcia (BORM de 14 de agosto de 1992).

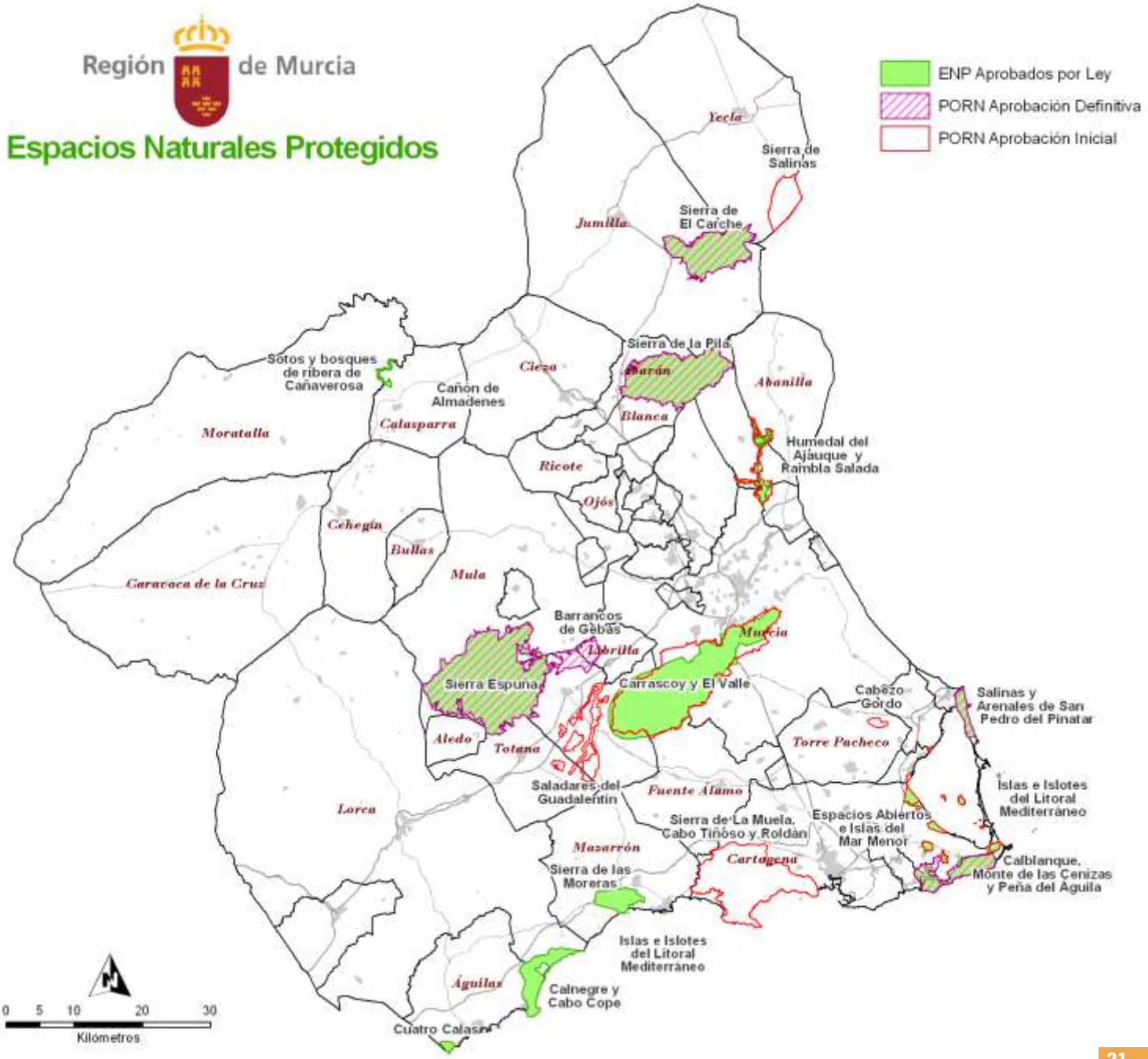
Región de Murcia
Espacios Naturales Protegidos
ENP Aprobados por Ley
PORN Aprobación Definitiva
PORN Aprobación Inicial
Yecla
Sierra de Salinas
Jumilla
Sierra de El Carche
Sierra de la Pila
Sotos y bosques de ribera de Cañaverosa
Cañon de Almadenes
Cieza
Barón
Abanilla
Calasparra
Blanca
Moratalla
Humedal del Ajauque y Rambla Salada
Ricote
Ojós
Cehegín
Bullas
Mula
Caravaca de la Cruz
Barrancos de Gebas
Murcia
Lorquí
Sierra Espuña
Carrascoy y El Valle
Cabezo Gordo
Salinas y Arenales de San Pedro del Pinatar
Aledo
Totana
Torre Pacheco
Saladares del Guadalentín
Fuente Álamo
Islas e Islotes del Litoral Mediterráneo
Lorca
Sierra de La Muela, Cabo Tiñoso y Roldán
Espacios Abiertos e Islas del Mar Menor
Mazarrón
Cartagena
Calblanque, Monte de las Cenizas y Peña del Aguila
Sierra de las Moreras
Islas e Islotes del Litoral Mediterráneo
Águilas
Calnegre y Cabo Cope
Cuatro Calas
0 5 10 20 30
Kilómetros

Calblanque, Monte de las Cenizas y Peña del Águila

Sierras y Vega Alta del Segura y Río Benamor

Cuatro Calas

Revolcadores

ESPACIOS PROTEGIDOS RED NATURA 2000

LUGARES DE IMPORTANCIA COMUNITARIA (LIC)

Código	Nombre	Superficie (has)	Municipios
	MEDIO TERRESTRE		
ES0000173	Sierra Espuña	17.693,18	Alhama de Murcia, Mula y Totana
ES0000175	Salinas y Arenales de San Pedro del Pinatar	828,95	San Javier y San Pedro del Pinatar
ES6200001	Calblanque, Monte de las Cenizas y Peña del Águila	2.959,02	Cartagena y La Unión
ES6200002	Carrascoy y El Valle	11.833,25	Alhama de Murcia, Fuente Álamo y Murcia
ES6200003	Sierra de La Pila	8.851,03	Abarán, Blanca, Fortuna y Molina de Segura
ES6200004	Sierras y Vega Alta del Segura y Río Alhárabe y Moratalla	11.026,83	Calasparra, Cieza y Moratalla
ES6200005	Humedal del Ajauque y Rambla Salada	895,61	Abanilla, Fortuna, Molina de Segura y Santomera
ES6200006	Espacios Abiertos e Islas del Mar Menor	1.073,86	Cartagena, Los Alcázares y San Javier
ES6200007	Islas e Islotes del Litoral Mediterráneo	39,50	Águilas, Cartagena, Mazarrón y San Javier
ES6200008	Sierra de Salinas	1.337,78	Yecla
ES6200009	Sierra de El Carche	5.869,13	Jumilla y Yecla
ES6200010	Cuatro Calas	171,86	Águilas
ES6200011	Sierra de las Moreras	2.504,21	Lorca y Mazarrón
ES6200012	Calnegre	780,93	Lorca
ES6200013	Cabezo Gordo	229,46	Torre Pacheco
ES6200014	Saladares del Guadalentín	2.047,64	Alhama de Murcia y Totana
ES6200015	La Muela y Cabo Tiñoso	7.886,04	Cartagena
ES6200016	Revolcadores	3.481,06	Moratalla
ES6200017	Sierra de Villafuerte	6.622,08	Moratalla
ES6200018	Sierra de La Muela	10.903,87	Moratalla
ES6200019	Sierra del Gavilán	4.085,53	Caravaca de la Cruz
ES6200020	Casa Alta-Salinas	3.769,24	Caravaca de la Cruz
ES6200021	Sierra de Lavia	2.187,58	Cehegín
ES6200022	Sierra del Gigante	3.748,31	Lorca
ES6200023	Sierra de la Tercia	5.038,22	Aledo, Lorca y Totana
ES6200024	Cabezo de Roldán	1.269,27	Cartagena

Código	Nombre	Superficie (has)	Municipios
	MEDIO TERRESTRE		
ES6200025	Sierra de La Fausilla	869,38	Cartagena y La Unión
ES6200026	Sierra de Ricote-La Navela	7.743,11	Blanca, Ojós, Ricote y Ulea
ES6200027	Sierra de Abanilla	990,88	Abanilla
ES6200028	Río Chícamo	410,54	Abanilla
ES6200031	Cabo Cope	240,13	Águilas
ES6200032	Minas de La Celia	1,90	Jumilla
ES6200033	Cueva de Las Yeseras	0,77	Santomera
ES6200034	Lomas del Buitre y Río Luchena	4.130,76	Lorca
ES6200035	Sierra de Almenara	19.414,92	Águilas, Lorca y Mazarrón
ES6200036	Sierra del Buey	3.811,01	Jumilla y Yecla
ES6200037	Sierra del Serral	1.039,67	Yecla
ES6200038	Cuerda de la Serrata	1.128,72	Caravaca de la Cruz
ES6200039	Cabezo de la Jara y Rambla de Nogalte	1.376,84	Lorca y Puerto Lumbreras
ES6200040	Cabezos del Pericón	493,95	Cartagena
ES6200041	Rambla de la Rogativa	294,49	Moratalla
ES6200042	Yesos de Ulea	802,58	Blanca, Molina de Segura y Ulea
ES6200043	Río Quípar	663,31	Calasparra, Caravaca de la Cruz, Cehegín, Cieza y Mula
ES6200044	Sierra de los Victorias	208,80	Cartagena y Fuente Álamo
ES6200045	Río Mula y Pliego	829,73	Albudeite, Alguazas, Bullas, Campos del Río, Mula, Pliego y Torres de Cotillas
ES6200046	Sierra de Enmedio	2.285,48	Lorca y Puerto Lumbreras
ES6200047	Sierra de la Torrecilla	3.557,37	Lorca
Superficie Total (Medio Terrestre)		167.427,78	
% Superficie Región		14,80	
	MEDIO MARINO		
ES6200029	Franja litoral sumergida de la Región de Murcia	13.037,21	
ES6200030	Mar Menor	13.446,23	
ES6200048	Medio Marino (*)	154.527,74	
Superficie Total (Medio Marino)		181.011,18	
SUPERFICIE TOTAL		348.438,96	

(*) Ministerio de Agricultura, Alimentación y Medio Ambiente (MAGRAMA).

Sierra de Ricote

Sierra Espuña

Sierra de Almenara

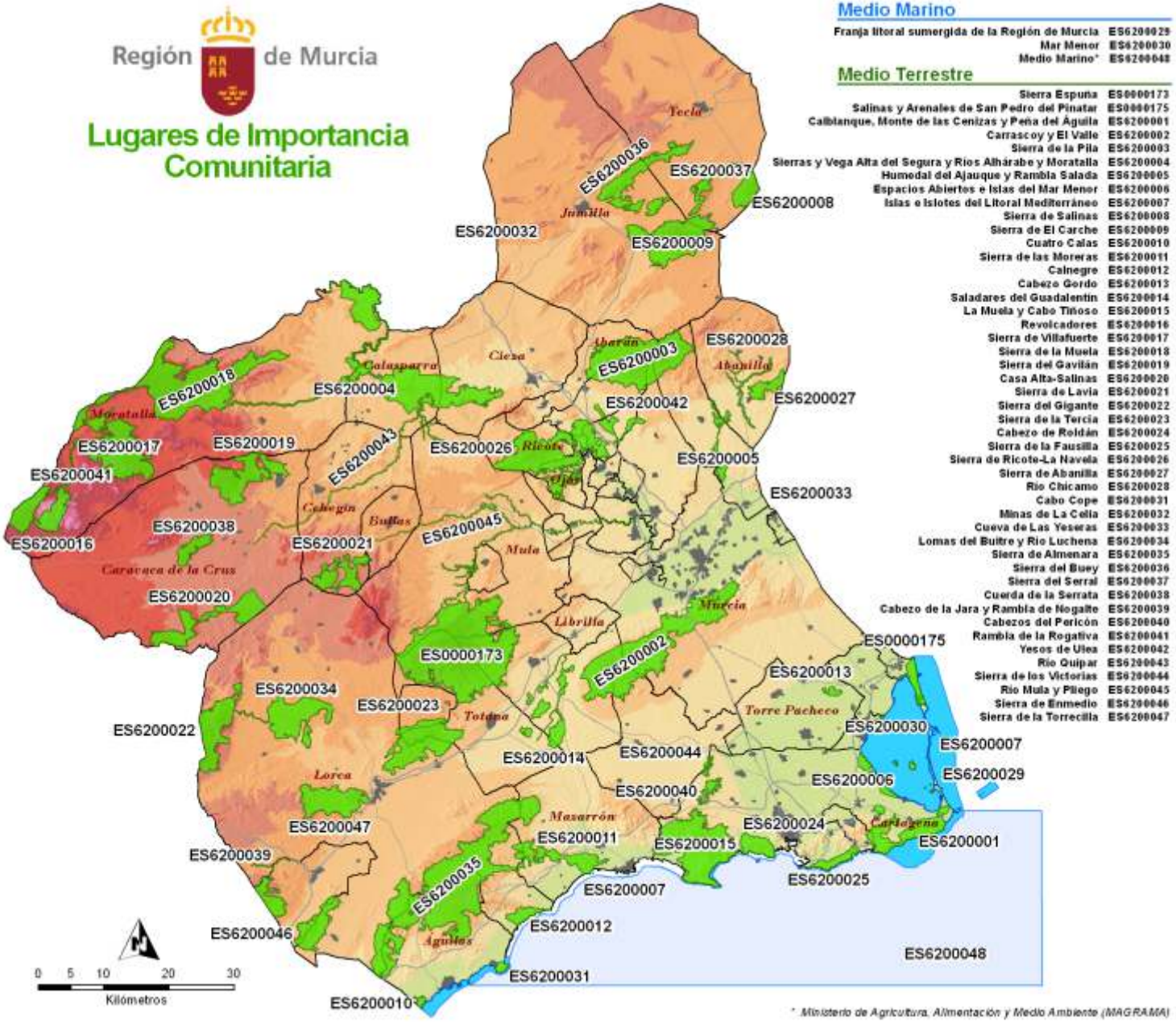
Región de Murcia
Lugares de Importancia Comunitaria
Medio Marino
Franja litoral sumergida de la Región de Murcia ES6200029
Mar Menor ES6200030
Medio Marino* ES6200048
Medio Terrestre
Sierra Espuña ES0000173
Salinas y Arenales de San Pedro del Pinatar ES0000175
Calblanque, Monte de las Cenizas y Peña del Águila ES6200001
Carrascoy y El Valle ES6200002
Sierra de la Pila ES6200003
Sierras y Vega Alta del Segura y Ríos Alhárabe y Moratalla ES6200004
Humedal del Ajauque y Rambla Salada ES6200005
Espacios Abiertos e Islas del Mar Menor ES6200006
Islas e Islotes del Litoral Mediterráneo ES6200007
Sierra de Salinas ES6200008
Sierra de El Carche ES6200009
Cuatro Calas ES6200010
Sierra de las Moreras ES6200011
Calnegre ES6200012
Cabezo Gordo ES6200013
Saladares del Guadalentín ES6200014
La Muela y Cabo Tiñoso ES6200015
Revolcadores ES6200016
Sierra de Villafuerte ES6200017
Sierra de la Muela ES6200018
Sierra del Gavilán ES6200019
Casa Alta-Salinas ES6200020
Sierra de Lavia ES6200021
Sierra del Gigante ES6200022
Sierra de la Tercia ES6200023
Cabezo de Roldán ES6200024
Sierra de la Fausilla ES6200025
Sierra de Ricote-La Navela ES6200026
Sierra de Abanilla ES6200027
Río Chicamo ES6200028
Cabo Cope ES6200031
Minas de La Celia ES6200032
Cueva de Las Yeseras ES6200033
Lomas del Buitre y Río Luchena ES6200034
Sierra de Almenara ES6200035
Sierra del Buey ES6200036
Sierra del Serral ES6200037
Cuerda de la Serrata ES6200038
Cabezo de la Jara y Rambla de Nogalte ES6200039
Cabezos del Pericón ES6200040
Rambla de la Rogativa ES6200041
Yesos de Ulea ES6200042
Río Quípar ES6200043
Sierra de los Victorias ES6200044
Río Mula y Pliego ES6200045
Sierra de Enmedio ES6200046
Sierra de la Torrecilla ES6200047
Tecla
Jumilla
Cieza
Abarán
Calasparra
Abanilla
Moratalla
Ricote
Ojós
Cehegín
Bullas
Mula
Caravaca de la Cruz
Murcia
Librilla
Totana
Torre Pacheco
Lorca
Mazarrón
Cartagena
Águilas
ES6200036
ES6200037
ES6200008
ES6200032
ES6200009
ES6200028
ES6200003
ES6200018
ES6200004
ES6200042
ES6200027
ES6200017
ES6200019
ES6200043
ES6200026
ES6200005
ES6200041
ES6200033
ES6200038
ES6200016
ES6200021
ES6200045
ES6200020
ES0000175
ES0000173
ES6200002
ES6200013
ES6200034
ES6200023
ES6200030
ES6200022
ES6200007
ES6200014
ES6200044
ES6200029
ES6200006
ES6200040
ES6200047
ES6200024
ES6200011
ES6200015
ES6200001
ES6200039
ES6200035
ES6200025
ES6200007
ES6200012
ES6200046
ES6200048
ES6200031
ES6200010
0 5 10 20 30
Kilómetros
* Ministerio de Agricultura, Alimentación y Medio Ambiente (MAGRAMA)

Zonas de Especial Protección para las Aves

SIERRA ESPUÑA	
SUPERFICIE	17.693,18 ha.
TÉRMINO MUNICIPAL	Alhama de Murcia, Totana y Mula.
VALORES FAUNÍSTICOS	Cumple los criterios numéricos establecidos para ser designada ZEPA por las especies de águila real (***Aquila chrysaetos***) y búho real (***Bubo bubo***).
NORMATIVA DE PROTECCIÓN	Acuerdo del Consejo de Gobierno de la Región de Murcia de 23 de julio de 1998 (BORM del 13 de octubre de 1998).



SIERRA DE LA PILA	
SUPERFICIE	8.097,64 ha.
TÉRMINO MUNICIPAL	Abarán, Blanca, Fortuna y Molina de Segura.
VALORES FAUNÍSTICOS	Cumple los criterios numéricos establecidos para ser designada ZEPA por la especie chova piquirroja (***Pyrrhocorax pyrrhocorax***).
NORMATIVA DE PROTECCIÓN	Acuerdo del Consejo de Gobierno de la Región de Murcia de 23 de julio de 1998 (BORM del 13 de octubre de 1998).

SALINAS Y ARENALES DE SAN PEDRO DEL PINATAR	
SUPERFICIE	828,95 ha.
TÉRMINO MUNICIPAL	San Pedro del Pinatar y San Javier.
VALORES FAUNÍSTICOS	Cumple los criterios numéricos establecidos para ser designada ZEPA por las especies cigüeñuela (***Himantopus himantopus***); avoceta común (***Recurvirostra avosetta***), charrancito común (***Sterna albifrons***) y pagaza piconegra (***Gelochelidon nilotica***).
NORMATIVA DE PROTECCIÓN	Acuerdo del Consejo de Gobierno de la Región de Murcia de 23 de julio de 1998 (BORM del 13 de octubre de 1998).

Zonas de Especial Protección para las Aves



HUMEDAL DEL AJAUQUE Y RAMBLA SALADA	
SUPERFICIE	1.622,04 ha.
TÉRMINO MUNICIPAL	Fortuna, Molina de Segura, Santomera y Abanilla.
VALORES FAUNÍSTICOS	Cumple los criterios numéricos establecidos para ser designada ZEPA por la especie cigüeñuela (***Himantopus himantopus***).
NORMATIVA DE PROTECCIÓN	Acuerdo del Consejo de Gobierno de la Región de Murcia de 23 de diciembre de 1999 (BORM del 19 de enero de 2000).

ESTEPAS DE YECLA	
SUPERFICIE	4.244,35 ha.
TÉRMINO MUNICIPAL	Yecla.
VALORES FAUNÍSTICOS	Cumple los criterios numéricos establecidos para ser designada ZEPA por las especies avutarda (***Otis tarda***) y ortega (***Pterocles orientalis***).
NORMATIVA DE PROTECCIÓN	Acuerdo del Consejo de Gobierno de la Región de Murcia de 23 de diciembre de 1999 (BORM del 19 de enero de 2000).

SIERRA DE LA FAUSILLA	
SUPERFICIE	899,24 ha.
TÉRMINO MUNICIPAL	Cartagena y La Unión.
VALORES FAUNÍSTICOS	Cumple los criterios para ser designada ZEPA por la especie camachuelo trompetero (***Bucanetes githagineus***).
NORMATIVA DE PROTECCIÓN	Acuerdo del Consejo de Gobierno de la Región de Murcia de 23 de marzo de 2000 (BORM del 7 de abril de 2000).

ISLA GROSA	
SUPERFICIE	16,84 ha.
TÉRMINO MUNICIPAL	San Javier.
VALORES FAUNÍSTICOS	Cumple los criterios para ser designada ZEPA por la especie gaviota de Audouin (***Larus audouinii***).
NORMATIVA DE PROTECCIÓN	Acuerdo del Consejo de Gobierno de la Región de Murcia de 23 de marzo de 2000 (BORM del 7 de abril de 2000).

ISLAS HORMIGAS	
SUPERFICIE	153,91 ha.
TÉRMINO MUNICIPAL	Cartagena.
VALORES FAUNÍSTICOS	Cumple los criterios numéricos establecidos para ser designada ZEPA por la especie paiño europeo del Mediterráneo (***Hydrobates pelagicus melitensis***).
NORMATIVA DE PROTECCIÓN	Acuerdo del Consejo de Gobierno de la Región de Murcia de 6 de octubre de 2000 (BORM de 19 de octubre de 2000).



SIERRA DE RICOTE Y LA NAVELA	
SUPERFICIE	7.643,57 ha.
TÉRMINO MUNICIPAL	Ricote, Mula, Ojós, Ulea y Blanca.
VALORES FAUNÍSTICOS	Cumple los criterios numéricos establecidos para ser designada ZEPA por las especies de halcón común (***Falco peregrinus***) y búho real (***Bubo bubo***).
NORMATIVA DE PROTECCIÓN	Acuerdo del Consejo de Gobierno de la Región de Murcia de 6 de octubre de 2000 (BORM de 19 de octubre de 2000).

Zonas de Especial Protección para las Aves

SIERRA DE MOJANTES	
SUPERFICIE	1.486,49 ha.
TÉRMINO MUNICIPAL	Caravaca de la Cruz.
VALORES FAUNÍSTICOS	Cumple los criterios numéricos establecidos para ser designada ZEPA por la especie buitre leonado (***Gyps fulvus***).
NORMATIVA DE PROTECCIÓN	Acuerdo del Consejo de Gobierno de la Región de Murcia de 16 de febrero de 2001 (BORM del 5 de marzo de 2001).

MAR MENOR	
SUPERFICIE	14.526,56 ha.
TÉRMINO MUNICIPAL	San Pedro del Pinatar, San Javier, Los Alcázares y Cartagena.
VALORES FAUNÍSTICOS	Cumple los criterios numéricos establecidos para ser designada ZEPA por las especies cigüeñuela (***Himantopus himantopus***), garceta (***Egretta garzetta***), y terrera marismeña (***Calandrella rufescens***).
NORMATIVA DE PROTECCIÓN	Acuerdo del Consejo de Gobierno de la Región de Murcia de 30 de marzo de 2001 (BORM del 18 de mayo de 2001).

ALMENARA–MORERAS–CABO COPE	
SUPERFICIE	22.201,24 ha.
TÉRMINO MUNICIPAL	Lorca, Águilas y Mazarrón.
VALORES FAUNÍSTICOS	Cumple los criterios numéricos establecidos para ser designada ZEPA por las especies águila perdicera (***Aquila fasciata***), búho real (***Bubo bubo***) y camachuelo trompetero (***Bucanetes githagineus***).
NORMATIVA DE PROTECCIÓN	Acuerdo del Consejo de Gobierno de la Región de Murcia de 30 de marzo de 2001 (BORM del 18 de mayo de 2001).

SIERRAS DEL GIGANTE–PERICAY, LOMAS DEL BUITRE–RÍO LUCHENA Y SIERRA DE LA TORRECILLA	
SUPERFICIE	25.678,11 ha.
TÉRMINO MUNICIPAL	Lorca.
VALORES FAUNÍSTICOS	Cumple los criterios numéricos establecidos para ser designada ZEPA por las especies búho real (***Bubo bubo***), culebrera europea (***Circaetus gallicus***) y halcón peregrino (***Falco peregrinus***).
NORMATIVA DE PROTECCIÓN	Acuerdo del Consejo de Gobierno de la Región de Murcia de 30 de marzo de 2001 (BORM del 18 de mayo de 2001).



LLANO DE LAS CABRAS	
SUPERFICIE	965,25 ha.
TÉRMINO MUNICIPAL	Aledo y Totana.
VALORES FAUNÍSTICOS	Cumple los criterios numéricos establecidos para ser designada ZEPA por la especie alondra de Dupont (***Chersophilus duponti***).
NORMATIVA DE PROTECCIÓN	Acuerdo del Consejo de Gobierno de la Región de Murcia de 30 de marzo de 2001 (BORM del 18 de mayo de 2001).

LA MUELA–CABO TIÑOSO	
SUPERFICIE	10.938,36 ha.
TÉRMINO MUNICIPAL	Cartagena.
VALORES FAUNÍSTICOS	Cumple los criterios numéricos establecidos para ser designada ZEPA por las especies de halcón común (***Falco peregrinus***) y búho real (***Bubo bubo***).
NORMATIVA DE PROTECCIÓN	Acuerdo del Consejo de Gobierno de la Región de Murcia de 30 de marzo de 2001 (BORM del 18 de mayo de 2001).

SIERRA DEL MOLINO, EMBALSE DEL QUÍPAR Y LLANOS DEL CAGITÁN	
SUPERFICIE	28.349,26 ha.
TÉRMINO MUNICIPAL	Calasparra, Cehegín, Mula, Cieza, Abarán y Ricote.
VALORES FAUNÍSTICOS	Cumple los criterios numéricos establecidos para ser designada ZEPA por las especies búho real (***Bubo bubo***), halcón peregrino (***Falco peregrinus***), cigüeñuela (***Himantopus himantopus***), alcaraván (***Burhinus oedicnemus***) y chova piquirroja (***Phyrrocorax phyrrocorax***).
NORMATIVA DE PROTECCIÓN	Acuerdo del Consejo de Gobierno de la Región de Murcia de 30 de marzo de 2001 (BORM del 18 de mayo de 2001).

SIERRA DE MORATALLA	
SUPERFICIE	21.504,24 ha.
TÉRMINO MUNICIPAL	Moratalla.
VALORES FAUNÍSTICOS	Cumple los criterios numéricos establecidos para ser designada ZEPA por las especies halcón peregrino (***Falco peregrinus***), búho real (***Bubo bubo***) y chova piquirroja (***Phyrrocorax phyrrocorax***).
NORMATIVA DE PROTECCIÓN	Acuerdo del Consejo de Gobierno de la Región de Murcia de 30 de marzo de 2001 (BORM del 18 de mayo de 2001).



SIERRA DE BURETE, LAVIA Y CAMBRÓN	
SUPERFICIE	21.796,82 ha.
TÉRMINO MUNICIPAL	Cehegín, Bullas, Mula y Lorca.
VALORES FAUNÍSTICOS	Cumple los criterios numéricos establecidos para ser designada ZEPA por las especies culebrera europea (***Circaetus gallicus***), águila calzada (***Aquila pennata***), búho real (***Bubo bubo***) y chova piquirroja (***Phyrrocorax phyrrocorax***).
NORMATIVA DE PROTECCIÓN	Acuerdo del Consejo de Gobierno de la Región de Murcia de 30 de marzo de 2001 (BORM del 18 de mayo de 2001).

SALADARES DEL GUADALENTÍN	
SUPERFICIE	3.001,72 ha.
TÉRMINO MUNICIPAL	Alhama de Murcia, Totana.
VALORES FAUNÍSTICOS	Cumple los criterios numéricos establecidos para ser designada ZEPA por las especies cgüeñuela (***Himantopus himantopus***) y ortega (***Pterocles orientalis***).
NORMATIVA DE PROTECCIÓN	Acuerdo del Consejo de Gobierno de la Región de Murcia de 30 de marzo de 2001 (BORM del 18 de mayo de 2001).

MONTE EL VALLE Y SIERRAS DE ALTAONA Y ESCALONA	
SUPERFICIE	14.814,25 ha.
TÉRMINO MUNICIPAL	Murcia.
VALORES FAUNÍSTICOS	Cumple los criterios numéricos establecidos para ser designada ZEPA por la especie búho real (***Bubo bubo***).
NORMATIVA DE PROTECCIÓN	Acuerdo del Consejo de Gobierno de la Región de Murcia de 30 de marzo de 2001 (BORM del 18 de mayo de 2001).



ISLA CUEVA DE LOBOS	
SUPERFICIE	28,26 ha.
TÉRMINO MUNICIPAL	Mazarrón.
VALORES FAUNÍSTICOS	Cumple los criterios numéricos establecidos para ser designada ZEPA por la especie paiño europeo del Mediterráneo (***Hydrobates pelagicus melitensis***).
NORMATIVA DE PROTECCIÓN	Acuerdo del Consejo de Gobierno de la Región de Murcia de 30 de marzo de 2001 (BORM del 18 de mayo de 2001).



ISLA DE LAS PALOMAS	
SUPERFICIE	28,26 ha.
TÉRMINO MUNICIPAL	Cartagena.
VALORES FAUNÍSTICOS	Cumple los criterios numéricos establecidos para ser designada ZEPA por las especies paiño europeo del Mediterráneo (***Hydrobates pelagicus melitensis***) y pardela cenicienta (***Calonectris diomedea***).
NORMATIVA DE PROTECCIÓN	Acuerdo del Consejo de Gobierno de la Región de Murcia de 30 de marzo de 2001 (BORM del 18 de mayo de 2001).

LAGUNAS DE CAMPOTÉJAR	
SUPERFICIE	61,14 ha.
TÉRMINO MUNICIPAL	Molina de Segura, Lorquí.
VALORES FAUNÍSTICOS	Cumple los criterios numéricos establecidos para ser ZEPA por el número de parejas nidificantes de malvasía cabeciblanca (***Oxyura leucocephala***), calamón común (***Porphyrio porphyrio***) y cigüeñuela común (***Himantopus himantopus***).
NORMATIVA DE PROTECCIÓN	Acuerdo del Consejo de Gobierno de la Región de Murcia de 3 de abril de 2014 (BORM del 21 de Abril de 2014).

LAGUNAS DE LAS MORERAS	
SUPERFICIE	72,70 ha.
TÉRMINO MUNICIPAL	Mazarrón.
VALORES FAUNÍSTICOS	Cumple los criterios numéricos establecidos para ser ZEPA por el número de parejas nidificantes de malvasía cabeciblanca (***Oxyura leucocephala***) y calamón común (***Porphyrio porphyrio***).
NORMATIVA DE PROTECCIÓN	Acuerdo del Consejo de Gobierno de la Región de Murcia de 3 de abril de 2014 (BORM del 21 de Abril de 2014).

Zonas de Especial Protección para las Aves (*)

ESPACIO MARINO DE TABARCA - CABO DE PALOS	
SUPERFICIE	126.068 ha.
PROVINCIAS	Alicante y Murcia.
VALORES FAUNÍSTICOS	Cumple los criterios numéricos establecidos para ser designada ZEPA por las especies alca torda (***Alca torda***), pardela cenicienta (***Calonectris diomedea***), fumarel común (***Chlidonias niger***), pagaza piconegra (***Gelochelidon nilotica***), paíño europeo (***Hydrobates pelagicus***), gaviota de Audouin (***Larus audouinii***), gaviota sombría (***Larus fuscus***), gaviota picofina (***Larus genei***), gaviota cabecinegra (***Larus melanocephalus***), gaviota patiamarilla (***Larus michahellis***), gaviota enana (***Larus minutus***), gaviota reidora (***Larus ridibundus***), negrón común (***Melanitta nigra***), serreta mediana (***Mergus serrator***), alcatraz común (***Morus bassanus***), cormorán moñudo (***Phalacrocorax aristotelis desmarestii***), pardela balear (***Puffinus puffinus mauretanicus***), págalo parásito (***Stercorarius parasiticus***), págalo pomarino (***Stercorarius pomarinus***), págalo grande (***Stercorarius skua***), charrancito común (***Sterna albifrons***), charrán común (***Sterna hirundo***) y charrán patinegro (***Sterna sandvicensis***).
NORMATIVA DE PROTECCIÓN	Orden AAA/1260/2014, de 9 de julio, por la que se declaran Zonas de Especial Protección para las Aves en aguas marinas españolas (BOE de 17 de junio de 2014).

ESPACIO MARINO DE LOS ISLOTES LITORALES DE MURCIA Y ALMERÍA	
SUPERFICIE	12.335 ha.
PROVINCIAS	Murcia y Almería.
VALORES FAUNÍSTICOS	Cumple los criterios numéricos establecidos para ser designada ZEPA por las especies alca torda (***Alca torda***), pardela cenicienta (***Calonectris diomedea***), fumarel común (***Chlidonias niger***), paíño europeo (***Hydrobates pelagicus***), gaviota de Audouin (***Larus audouinii***), gaviota sombría (***Larus fuscus***), gaviota cabecinegra (***Larus melanocephalus***), gaviota patiamarilla (***Larus michahellis***), gaviota reidora (***Larus ridibundus***), alcatraz común (***Morus bassanus***), pardela balear (***Puffinus puffinus mauretanicus***), págalo parásito (***Stercorarius parasiticus***), págalo pomarino (***Stercorarius pomarinus***), págalo grande (***Stercorarius skua***), charrancito común (***Sterna albifrons***), charrán común (***Sterna hirundo***) y charrán patinegro (***Sterna sandvicensis***).
NORMATIVA DE PROTECCIÓN	Orden AAA/1260/2014, de 9 de julio, por la que se declaran Zonas de Especial Protección para las Aves en aguas marinas españolas (BOE de 17 de junio de 2014).

(*) Declaradas por el Ministerio de Agricultura, Alimentación y Medio Ambiente (MAGRAMA).

Región de Murcia

Zonas de Especial Protección para las Aves

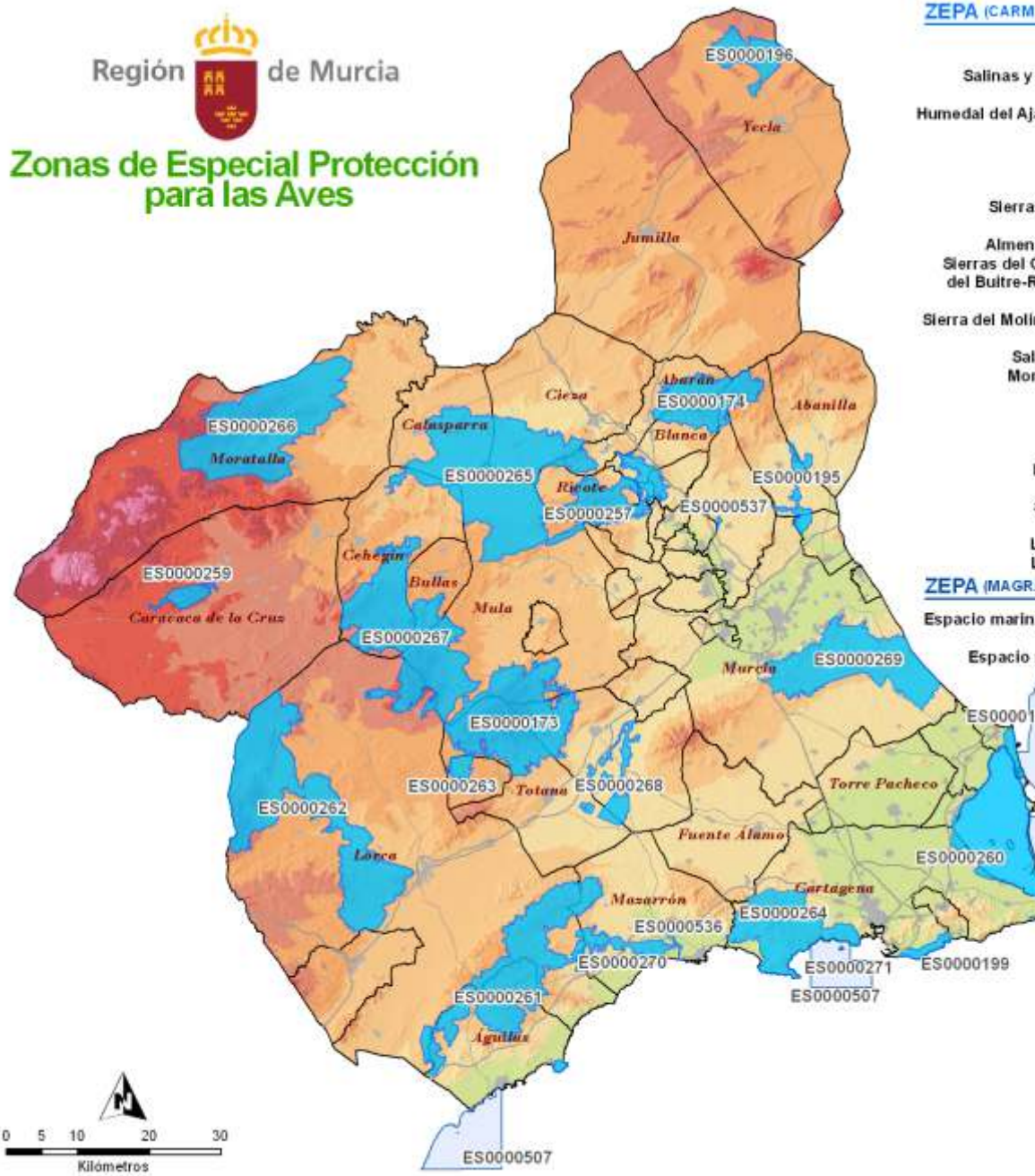

ZEPA (CARM)

Sierra Espuña	ES0000173
Sierra de la Pila	ES0000174
Salinas y Arenales de San Pedro del Pinatar	ES0000175
Humedal del Ajauque y Rambla Salada	ES0000195
Estepas de Yecla	ES0000196
Sierra de la Fausilla	ES0000199
Isla Grosa	ES0000200
Islas Hormigas	ES0000256
Sierras de Ricote y La Navela	ES0000257
Mar Menor	ES0000260
Almenara-Moreras-CaboCope	ES0000261
Sierras del Gigante-Pericay, Lomas del Buitre-Rio Luchena y Torrecilla	ES0000262
Llano de las Cabras	ES0000263
Sierra del Molino, Embalse del Quipar y Llanos del Cagitán	ES0000265
Saladares del Guadalentin	ES0000268
Monte El Valle y Sierras de Altaona y Escalona	ES0000269
Isla Cueva de Lobos	ES0000270
Isla de las Palomas	ES0000271
Sierra de Mojantes	ES0000259
La Muela - Cabo Tiñoso	ES0000264
Sierra de Moratalla	ES0000266
Sierras de Burete, Lavia y Cambrón	ES0000267
Lagunas de las Moreras	ES0000536
Lagunas de Campotéjar	ES0000537

ZEPA (MAGRAMA)

Espacio marino de los Islotes litorales de Murcia y Almeria	ES0000507
Espacio marino de Tabarca-Cabo de Palos	ES0000508

Charrancito común *(Sterna albifrons)*

MAR MENOR	
SUPERFICIE	14.933 ha.
TÉRMINO MUNICIPAL	San Pedro del Pinatar, San Javier, Cartagena y Los Alcázares.
VALORES QUE JUSTIFICAN SU DECLARACIÓN	Incluye un sistema de humedales de gran singularidad e importancia ecológica, que constituyen el principal lugar de nidificación, invernada y migración para las aves acuáticas en la Región de Murcia, destacando las colonias reproductoras de larolimícolas. Se han citado 160 especies de aves de interés para su conservación, de las que 45 están incluidas en el Anexo I de la Directiva Aves y 99 son migratorias de llegada regular. Entre las especies nidificantes se encuentran las siguientes: chorlitejo patinegro (***Charadrius alexandrinus***), charrán patinegro (***Sterna sandvicensis***), avoceta común (***Recurvirostra avosetta***), gaviota picofina (***Larus genei***), charrancito común (***Sternula albifrons***), cigüeñuela común (***Himantopus himantopus***), pagaza piconegra (***Gelochelidon nilótica***), charrán común (***Sterna hirundo***), gaviota cabecinegra (***Larus melanocephalus***), gaviota de Audouin (***Larus audouinii***) y garceta común (***Egretta garzetta***).
NORMATIVA	Resolución de 4 de noviembre, de la Subsecretaría, por la que se dispone la publicación del Acuerdo del Consejo de Ministros de 15 de julio de 1994 (BOE del 15 de noviembre de 1994).

LAGUNAS DE CAMPOTÉJAR	
SUPERFICIE	61 ha.
TÉRMINO MUNICIPAL	Molina de Segura y Lorquí.
VALORES QUE JUSTIFICAN SU DECLARACIÓN	Sustenta especies vulnerables, en peligro o en peligro crítico, o comunidades ecológicas amenazadas (malvasía cabeciblanca, ***Oxyura leucocephala***; cerceta pardilla, ***Marmaronetta angustirostris***; porrón pardo, ***Aythya nyroca***).
NORMATIVA	Resolución de 25 de enero, de la Dirección General de Medio Natural y Política Forestal, por la que se publica el Acuerdo de Consejo de Ministros de 7 de enero de 2011 (BOE del 4 de febrero de 2011).

LAGUNAS DE LAS MORERAS	
SUPERFICIE	73 ha.
TÉRMINO MUNICIPAL	Mazarrón.
VALORES QUE JUSTIFICAN SU DECLARACIÓN	Sustenta especies vulnerables, en peligro o en peligro crítico, o comunidades ecológicas amenazadas (malvasía cabeciblanca, ***Oxyura leucocephala***; cerceta pardilla, ***Marmaronetta angustirostris***; porrón pardo, ***Aythya nyroca***; fartet, ***Aphanius iberus***).
NORMATIVA	Resolución de 25 de enero, de la Dirección General de Medio Natural y Política Forestal, por la que se publica el Acuerdo de Consejo de Ministros de 7 de enero de 2011 (BOE del 4 de febrero de 2011).

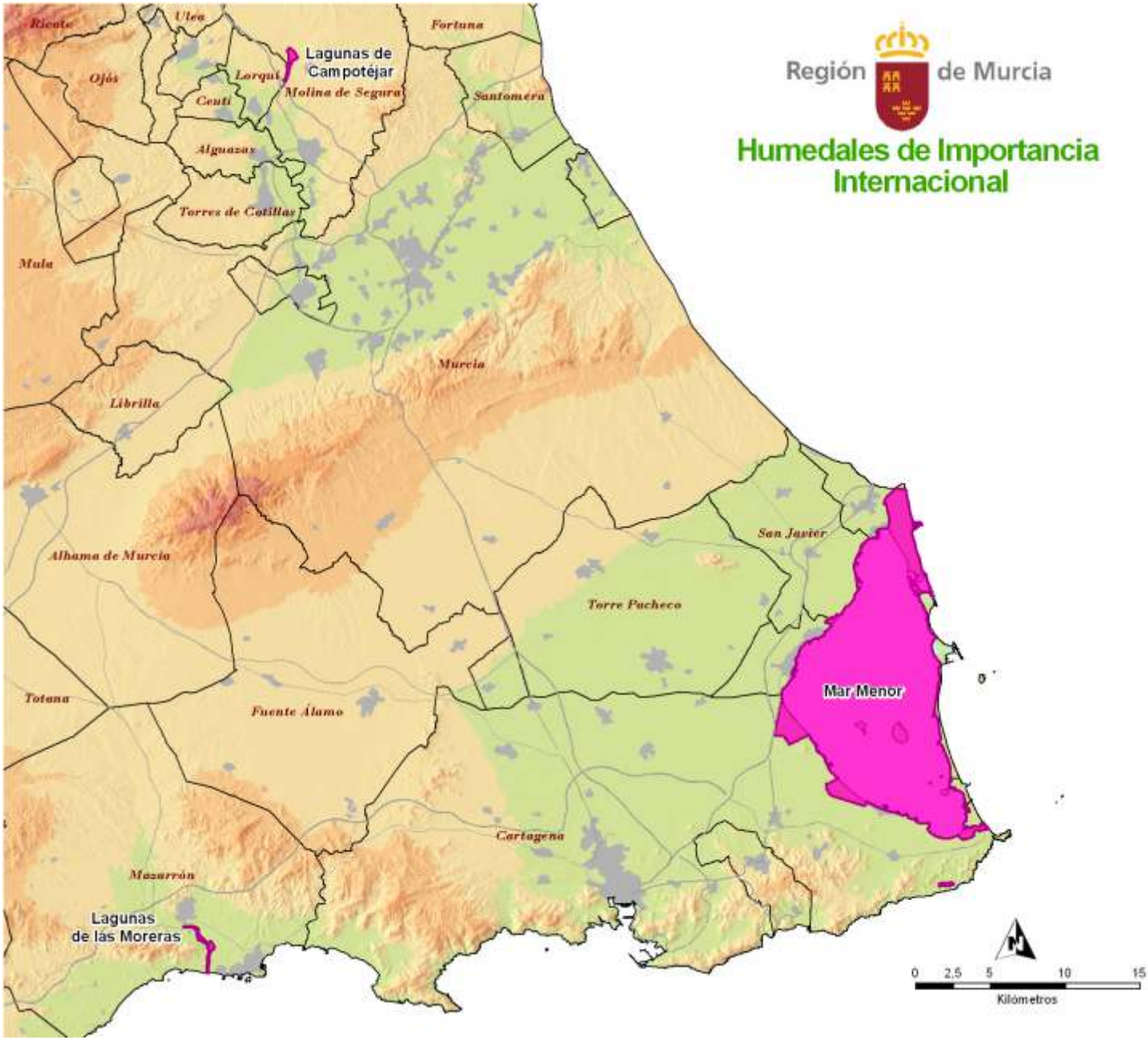
Región de Murcia
Humedales de Importancia Internacional
Lagunas de Campotéjar
Ricote
Ulea
Fortuna
Ojós
Lorquí
Molina de Segura
Ceutí
Santomera
Alguazas
Torres de Cotillas
Mula
Murcia
Librilla
San Javier
Alhama de Murcia
Torre Pacheco
Mar Menor
Totana
Fuente Álamo
Cartagena
Mazarrón
Lagunas de las Moreras
0 2,5 5 10 15
Kilómetros

Posidonia oceanica

ÁREA DEL MAR MENOR Y ZONA ORIENTAL MEDITERRÁNEA DE LA COSTA DE LA REGIÓN DE MURCIA	
SUPERFICIE	27.503 ha.
TÉRMINO MUNICIPAL	San Pedro del Pinatar, San Javier, Los Alcázares y Cartagena.
BIOCENOSIS Y HÁBITATS	El ámbito marino de la ZEPIM presenta extensas praderas de fanerógamas (***Posidonia oceanica*** y ***Cymodocea nodosa***) que en algunos puntos dan paso a fondos de Mäerl. La complejidad estructural de sus sustratos rocosos da origen a una gran diversidad encontrándose representadas la práctica totalidad de biocenosis cartografiadas en el litoral de la Región de Murcia. Cabe destacar las estructuras microarrecifales de ***Dendropoma petraeum***, las comunidades de ***Cystoseira*** del infralitoral, los bosques de gorgonias del coralígeno y las cuevas sumergidas. En los fondos de la laguna destacan las praderas de ***Cymodocea nodosa*** y los enclaves con praderas de ***Zostera noltii*** y ***Ruppia.*** En el ámbito terrestre cabe mencionar los hábitats de arenales y dunas, los saladares y estepas salinas y los matorrales de las islas.
ESPECIES	Entre las especies citadas en la ZEPIM se encuentran: Flora: ***Posidonia oceanica, Zostera noltii, Cymodocea nodosa, Cystoseira* spp.** Invertebrados marinos: ***Thetya* sp., *Ophidiaster ophidianus, Dendropoma petraeum, Lithofaga lithofaga, Pholas dactylus, Luria lurida, Erosaria spurca, Charonia lampas, Centrostephanus longispinus, Asterina pancerii, Astroides calycularis, Axinella polypoides, Pinna nobilis.*** Peces: fartet (***Aphanius iberus***), caballito de mar (***Hippocampus hippocampus***). Reptiles: tortuga boba (***Caretta caretta***). Aves: pardela balear (***Puffinus mauretanicus***), paíño europeo (***Hydrobates pelagicus***), cormorán moñudo del Mediterráneo (***Phalacrocorax aristotelis desmarestii***), chorlitejo patinegro (***Charadrius alexandrinus***), charrán patinegro (***Sterna sandvicensis***), gaviota picofina (***Larus genei***), charrancito común (***Sternula albifrons***), pagaza piconegra (***Gelochelidon nilótica***), gaviota cabecinegra (***Larus melanocephalus***), gaviota de Audouin (***Larus audouinii***) y flamenco común (***Phoenicopterus (ruber) roseus***). Mamíferos: delfín común (***Delphinus delphis***), delfín mular (***Tursiops truncatus***).
INCLUSIÓN EN LA LISTA DE ZEPIM	Aprobada su inclusión en la Lista de ZEPIM en octubre de 2001 durante el "XII Congreso de las Partes Contratantes del Convenio de Barcelona" realizado en Mónaco del 14 al 17 de noviembre de 2001.

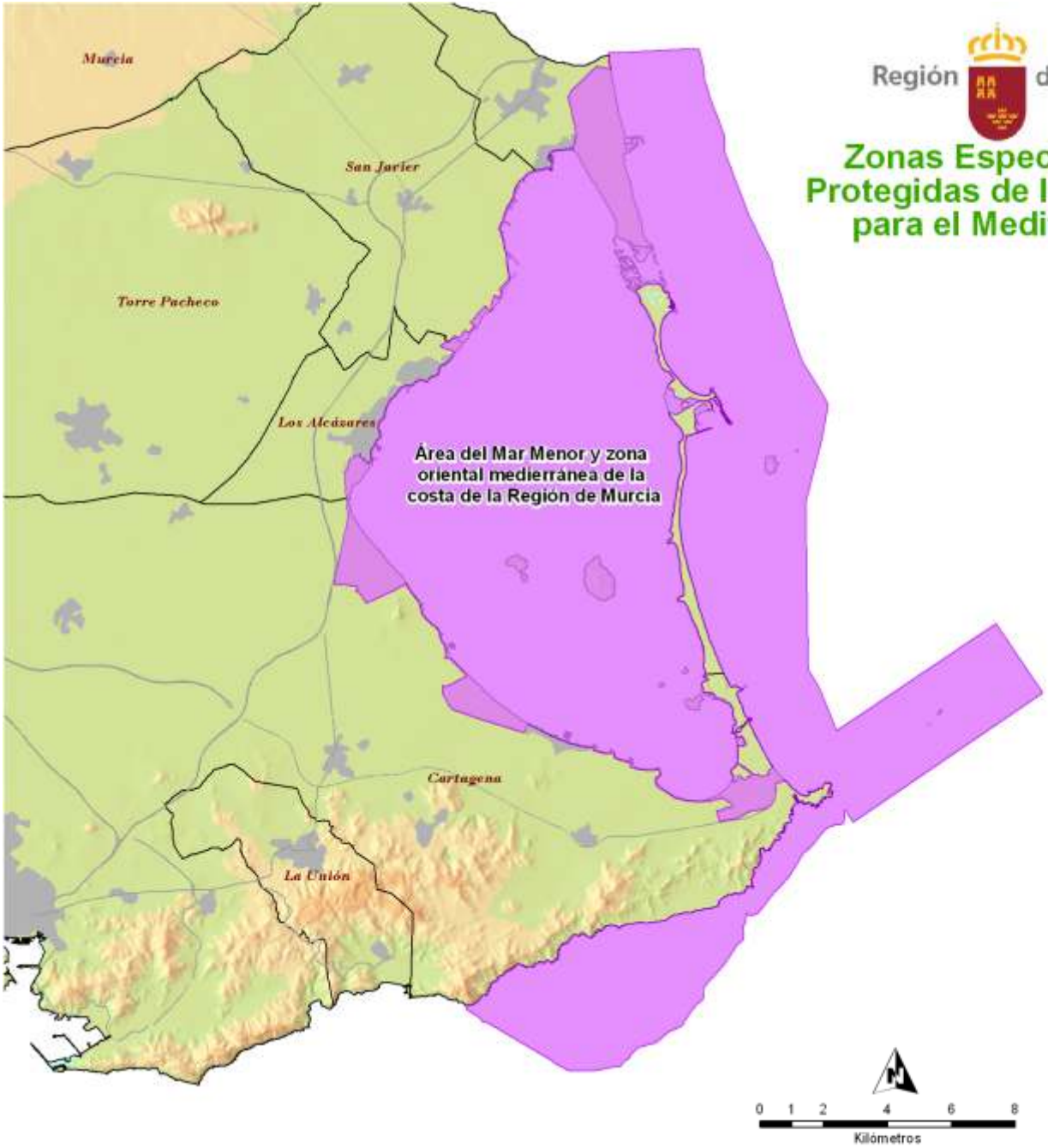

Región de Murcia

Zonas Especialmente Protegidas de Importancia para el Mediterráneo

Región de Murcia
Consejería de Agricultura y Agua
Dirección General de Medio Ambiente